

JORNADAS TÉCNICAS

“Transferencia de I+D+i para el desarrollo sostenible de frutales tropicales en la Macaronesia” Lanzamiento del proyecto FRUTTMAC.

27 y 28 de noviembre 2019. ICIA. Valle Guerra. La Laguna. Tenerife. Islas Canarias



Granja Experimental de Pozo Negro
CONSEJERÍA DE SECTOR PRIMARIO Y
SOBERANÍA ALIMENTARIA

Ordenación Territorial

SUPERFICIE.....165.973 ha (100%)
SUELO PROTEGIDO.....121.606ha (73.27%)
SUELO SIN PROTECCIÓN.....44.367ha (26.73%)

RED NATURA 2000 EN FUERTEVENTURA

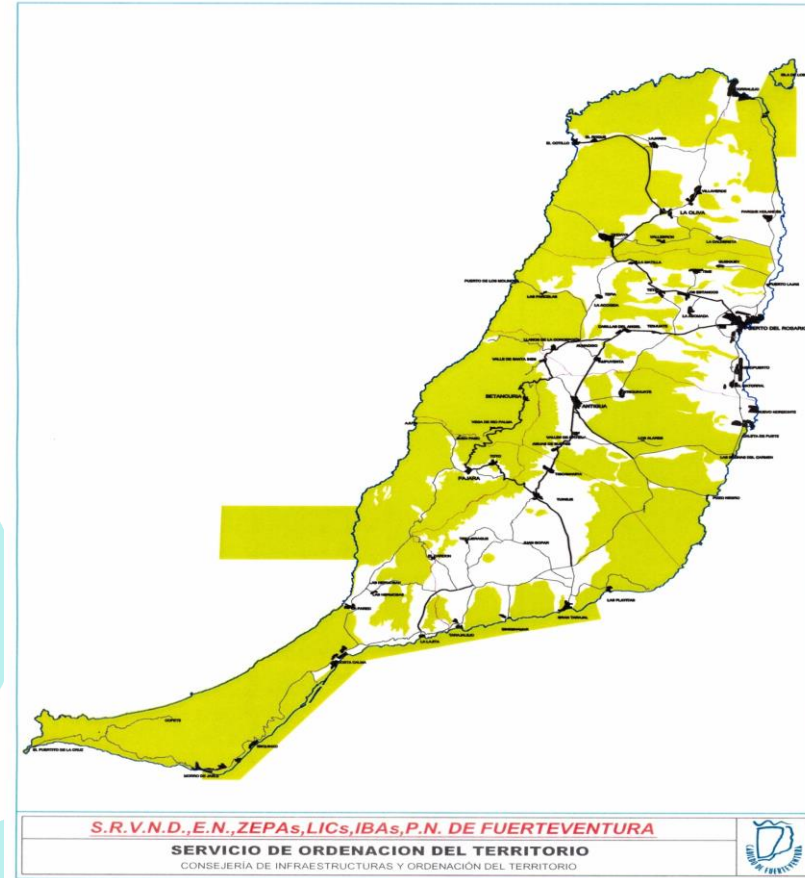
- ❑ 13 ZONAS LICs...48.328 ha
 - Terrestre...33.308 ha
 - Marino ...14.434 ha
- ❑ 9 ZONAS ZEPAs..68.713 ha

RED CANARIA ESPACIOS NATURALES PROTEGIDOS

- ❑ 13 ESPACIOS NATURALES
 - 47.726,9 ha (28,7%)

RESERVA BIOSFERA

- DECLARADA EL 25 DE MAYO DEL 2009 POR PARTE DE UNESCO
- ENGLOBALA TODO TERRITORIO INSULAR

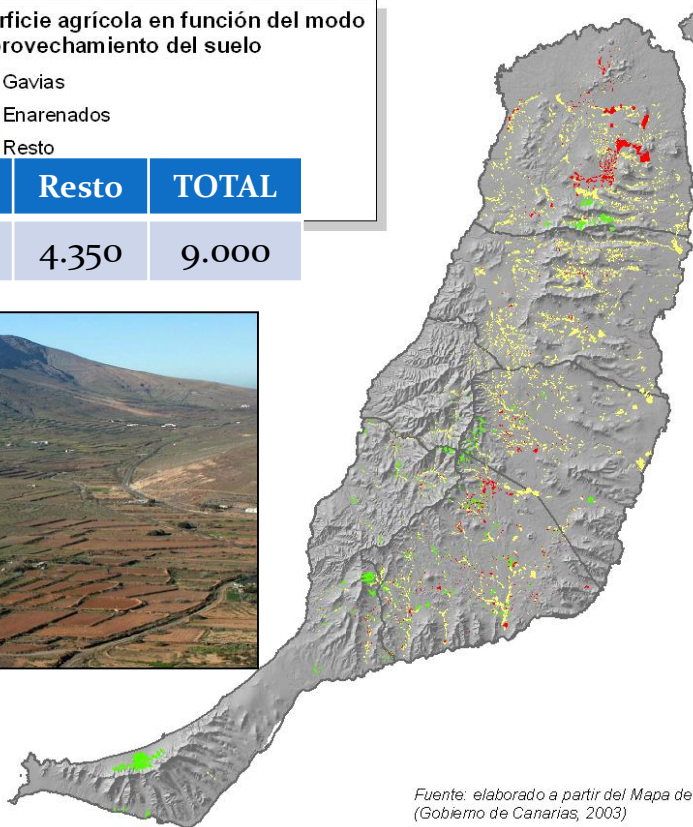


Superficies de cultivo (Ha)


Superficie agrícola en función del modo de aprovechamiento del suelo

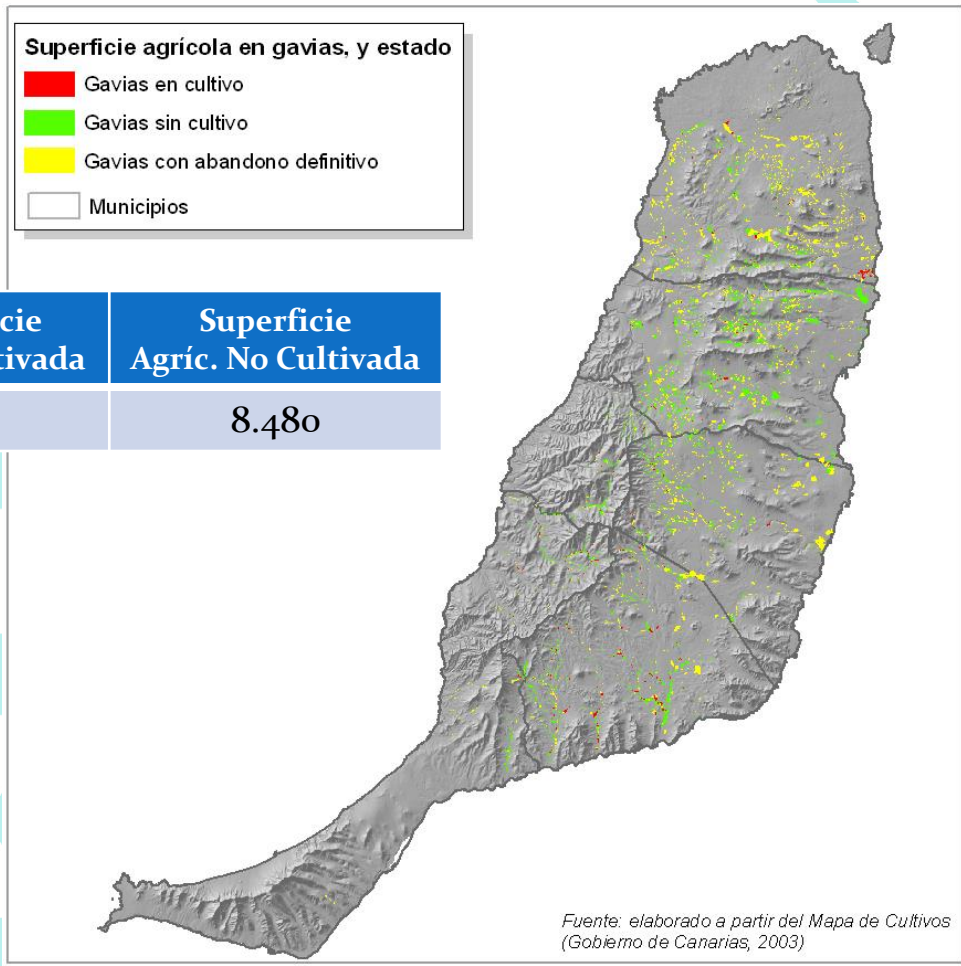
- Gavias
- Enarenados
- Resto

Gavias	Enarenados	Resto	TOTAL
3.800	850	4.350	9.000



Fuente: elaborado a partir del Mapa de Cultivos (Gobierno de Canarias, 2003)





Superficie Agríc. TOTAL	Superficie Agríc. Cultivada	Superficie Agríc. No Cultivada
9.000	520	8.480

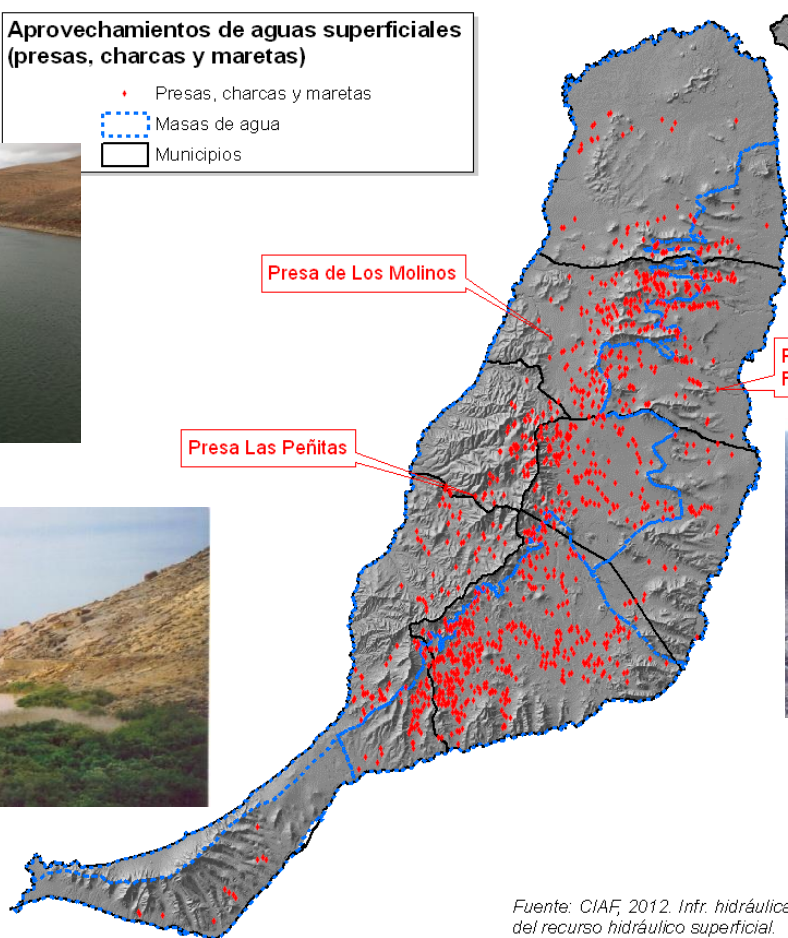
JORNADAS TÉCNICAS

“Transferencia de I+D+i para el desarrollo sostenible de frutales tropicales en la Macaronesia” Lanzamiento del proyecto FRUTTMAC.

27 y 28 de noviembre 2019. ICIA. Valle Guerra. La Laguna. Tenerife. Islas Canarias

Aprovechamientos de aguas superficiales (presas, charcas y maretas)

- Presas, charcas y maretas
- ▭ Masas de agua
- ▭ Municipios



Fuente: CIAF, 2012. Infr. hidráulica de aprovecham. del recurso hidráulico superficial.

Granja Experimental de Pozo Negro

- **Situada al SE de la Isla, 60 msnm.**
- **Superficie Total; 40 Ha**
- **Dispone de Recinto Ferial, Laboratorio Agroalimentario, Complejo Agroindustrial (Almazara), Vivero, Invernaderos, Agua salobre y desalinizada, etc.**



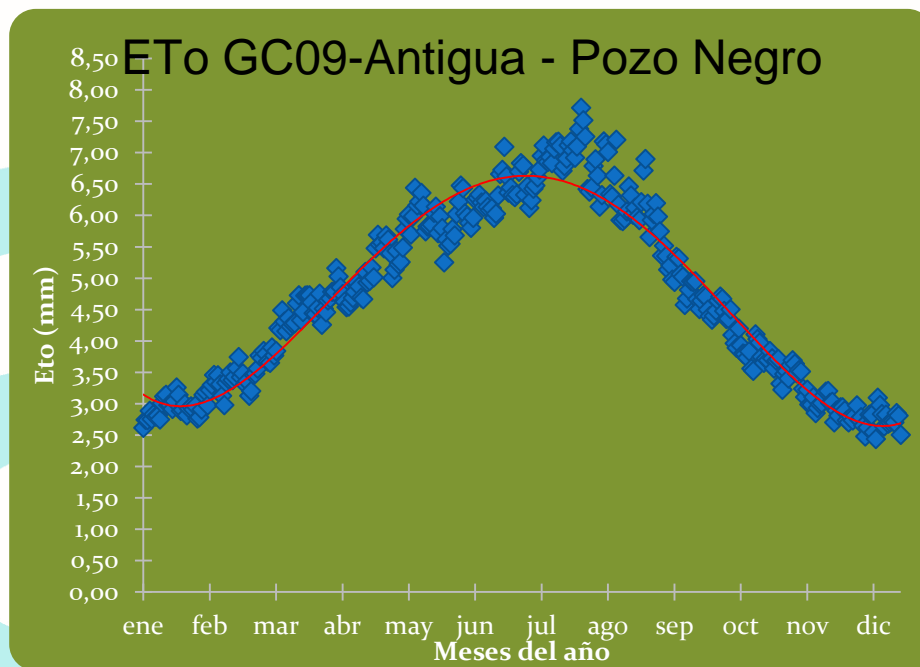
Granja Experimental de Pozo Negro

- **Situada al SE de la Isla, 60 msnm.**
- **Superficie Total; 40 Ha**
- **Dispone de Recinto Ferial, Laboratorio Agroalimentario, Complejo Agroindustrial (Almazara), Vivero, Invernaderos, Agua salobre y desalinizada, etc.**



Estudio Climático 2.001-2.016 (Granja Pozo Negro)

Tª Media (°C)	Tª Media Max (°C)	Tª Media Min (°C)	HR. Media (%)	HR. Media Max (%)	HR. Media Min (%)	Vel. Viento (m/s)	Vel. Viento Max (m/s)	Precip. (mm)	Rad. (Mj/m2)
20,59	30,05	13,48	63,65	88,08	20,64	3,24	14,05	96	19,53



Granja Experimental de Pozo Negro

- **Situada al SE de la Isla, 60 msnm.**
- **Superficie Total; 40 Ha**
- **Dispone de Recinto Ferial, Laboratorio Agroalimentario, Complejo Agroindustrial (Almazara), Vivero, Invernaderos, Agua salobre y desalinizada, etc.**



Cultivares en Zona Sur de la Isla

- ***Piña (MD2), 150 msnm. (1,5 Ha.), Papaya (Intenzza), 40 msnm. (1 Ha)***
- ***Disponen de Agua desalinizada.***



JORNADAS TÉCNICAS

“Transferencia de I+D+i para el desarrollo sostenible de frutales tropicales en la Macaronesia” Lanzamiento del proyecto FRUTTMAC.

27 y 28 de noviembre 2019. ICIA. Valle Guerra. La Laguna. Tenerife. Islas Canarias

MUCHAS GRACIAS A TOD@S



MAC 2014-2020
Cooperación Territorial



 **CABILDO DE
FUERTEVENTURA**



Granja Experimental de Pozo Negro
CONSEJERÍA DE SECTOR PRIMARIO Y
SOBERANÍA ALIMENTARIA